

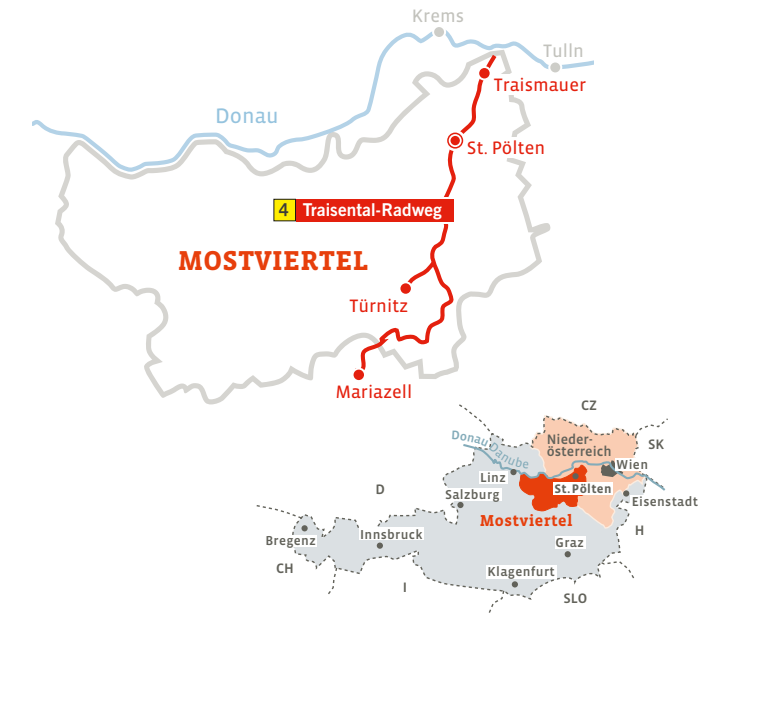
Traisental-Radweg

Genussradeln vom Weinland ins alpine Mostviertel
TRAISENTRADWEG.AT



Mit Unterstützung von Bund, Land und Europäischer Union
Bundministerium Land- und Forstwirtschaft, Regionen und Wasserversorgung
WIR leben Land
N

Entlang der Traisen
Der 211 km lange Traisental-Radweg steht für Genuss und Familienfreundlichkeit. Auch bei Rad-Pilgernden ist er beliebt. Die flussaufwärts oder flussabwärts zu befahrende Strecke verbindet die Weinberge nahe der Donau mit der alpinen Mostviertler Bergwelt und dem Wallfahrtsort Mariazell. Museen, Stifte und besondere Naturschauplätze laden zu anregenden Stops. Zum Einkehren und Übernachten bieten sich die Radpartner-Betriebe entlang des Weges an.



Wir beraten Sie gerne!
Mostviertel Tourismus
Topperschloss Neubruck 2/10
3270 Scheibbs, Österreich/Austria
T +43 7482/204 44, info@mostviertel.at
www.mostviertel.at
www.traisentalradweg.at



Impressum Herausgeber und Verleger: Mostviertel Tourismus GmbH, Design: socher-erle.at, Druck: PrintSport, Stand: April 2015, Alle Angaben ohne Gewähr.



MIT BUS & BAHN INS RADERLEBNIS

Komfortabel und klimafreundlich unterwegs

Der Traisental-Radweg bietet die besten Voraussetzungen für die öffentliche Anreise!

- Die Mariazellerbahn** (ST. PÖLTEN - MARIAZELL)
Die Mariazellerbahn fährt mehrmals täglich von St. Pölten nach Mariazell und retour (Linie R 56) und bringt auch Radfahrerinnen und -fahrer bequem zum Ausgangs- oder Endpunkt ihrer Reise auf dem Traisental-Radweg. Die Fahrradplätze im Zug sind begrenzt - eine Vorreservierung wird unbedingt empfohlen. TIPP: Erlebniszug Ötscherbahn mit eigenem Fahrradwaggon.
Tickets: webshop.niederosterreich.bahn.at, T 02742/360 990-1000, oder unter www.mariazellerbahn.at
- Der VOR-Radtrammer-Bus** (ST. PÖLTEN - KERNOHF)
Ist in den NO Sommerferien (Juli bis Anfang Sept) täglich zwischen St. Pölten und Kernhof im Einsatz (Linie 696), in der Nebensaison an Samstagen, Sonn- und Feiertagen. Er fährt morgens vom Hauptbahnhof St. Pölten in Richtung Kernhof ab. Von Kernhof zurück geht es am Nachmittag. Auf dem Radanhänger finden bis zu 20 Räder Platz.
Tickets: im Bus erhältlich. Keine Sitzplatzgarantie. Detailinformationen unter www.traisentalradweg.at

Mit der Bahn ins Traisental

- TRAISENBAHN** (ST. PÖLTEN - LILLENFELD)
Stündliche Zugverbindungen zwischen St. Pölten und Lilienfeld-Schrambach (Linien R54 und R55); Fahrrad-Mitnahmemöglichkeit (beschränkte Kapazitäten).
- TULLNERFELDER BAHN** (ST. PÖLTEN - TRAISMAUER)
Stündliche Zugverbindungen zwischen St. Pölten und Traismauer (S40); Fahrrad-Mitnahmemöglichkeit (beschränkte Kapazitäten).
- WESTBAHNSTRECKE** (WIEN - ST. PÖLTEN | WIEN - TRAISMAUER)
Vom Hauptbahnhof oder Westbahnhof über die Westbahnstrecke nach St. Pölten in kurzen Intervallen; stündliche Zugverbindung von Wien Heiligenstadt nach Traismauer (S40); Fahrrad-Mitnahmemöglichkeit (beschränkte Kapazitäten); teilweise Reservierungspflicht.
www.oebb.at

TIPP Anreise/Rückfahrt: Mit der Mariazellerbahn nach Mariazell oder von dort retour nach St. Pölten. Wer nur einzelne Teile des Radwegs befahren möchte, nimmt den VOR-Radtrammer-Bus oder die Traisental- und Tullnerfelder Bahn.



Bestens betreut unterwegs am Traisental-Radweg!

- ### Infostellen am Weg
- TOURISMUSINFORMATION TRAISMAUER
3133 Traismauer, Hauptplatz 1
T 02783/85 55, www.traismauer.at
April bis Oktober
 - TOURISMUSINFORMATION HERZOGENBURG
3130 Herzogenburg, Rathausplatz 22
T 02782/833 21, www.traisental.at
Mo 9-13 Uhr, Di 9-16:30 Uhr, Mi bis Fr 9-17 Uhr, Sa 8-12 Uhr
 - TOURISMUSINFORMATION ST. PÖLTEN
3100 St. Pölten, Rathausplatz 1
T 02742/333 5000, www.stpoelten-tourismus.at
ganztägig Mo bis Fr 8-17 Uhr, Sa und Ftg 10-17 Uhr
Apr bis Okt auch Sa 9-17 Uhr, So und Ftg 10-17 Uhr
 - TOURISMUSVERBAND HOCHSTEIERMARK - BURO MARIAZELLERLAND
8630 Mariazell, Hauptplatz 13
T 03862/550 20-20, www.mariazell-info.at
ganztägig Mo bis Do 9-16 Uhr, Fr 9-14 Uhr
Mai bis Sept auch Sa, So und Ftg

Radservice
Radverleih

DER PERFERTE RADURLAUB

10 Tipps

10 Dinge, die Sie bei Ihrer Tour am Traisental-Radweg nicht verpassen sollten - von Kellergassen bis Kaiserwuchtl!

- RADLERPAUSE IN DER KELLERGASSE
- „PLATTEN“ BEI DEN STEINWEHREN
- CHILLEN AM SEE
- „SEX ON THE BEACH“ IN MOTI'S STRANDBAR SALETTL
- ITALIENISCHES FLAIR AM RATHAUSPLATZ HERZOGENBURG GENIESSEN
- DEN SCHWARZEN ALTAR BEWUNDERN
- ABZWEIGEN ZUM TUNNELRADELN
- DEM TIGER IN DIE AUGEN SEHEN
- AM HUBERTUSSEE DIE KAISERWUCHTL BESTELLEN
- SEELE UND FÜSSE BAUMELN LASSEN AM ARLAUFSEE

Hier geht's zu den besten Tipps!



Radpartner Niederösterreich

Viele Gastbetriebe entlang der Radrouten - vom Café bis zu gemütlichen Landgasthöfen und Hotels - haben sich besonders auf radelnde Gäste eingestellt.

Sie bieten spezielle geprüfte Services und sind an der Radpartner-Tafel erkennbar. Alle Radpartner-Unterkünfte tragen zusätzlich das Bett-Bike-Gütesiegel, das der Allgemeine Deutsche Fahrrad-Club ADFC verleiht.

- Sicherer Abstellplatz für E-Bikes
- Lademöglichkeit für E-Bikes
- Werkzeug für kleine Reparaturen
- Infos zur Strecke und Dienstleistungen

NIEDERÖSTERREICH-GUIDE

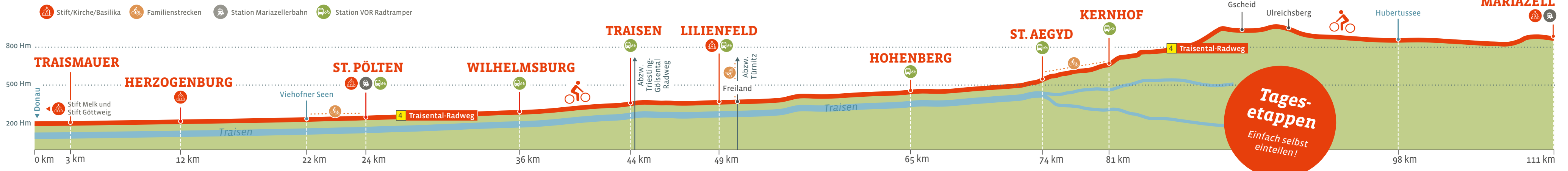
Der „Niederösterreich Guide“ ist eine kostenlose App für die Tourenplanung von zuhause oder unterwegs. Touren werden in einer zoombaren, topografischen Karte angezeigt, die auch offline gespeichert werden kann.

KOSTENLOSE RAD-PROSPEKTE BESTELLEN

Neben dem Traisental-Radweg bietet das Mostviertel noch vieles mehr, etwa die „Flussradwege an Ybbs und Erlauf“ oder Mountainbikestrecken. Die „Entdeckerkarte Mostviertel“ gibt einen Überblick über alle Ausflugsziele, Rad-, Wander- und Pilgerwege.

www.mostviertel.at, info@mostviertel.at


Viel zu entdecken – in den Gemeinden am Traisental-Radweg.



TRAISMAUER



Traisenaun und Natursen → 0 m
3333 Traismauer
T 02783/85 55, www.traismauer.at
Die idyllische Aulandschaft mit besonderen Naturbadeplätzen an der Traisen eignet sich zum Spazieren, Radfahren, Skaten und Abkühlen.



Schloss Traismauer → 100 m
3333 Traismauer, Hauptplatz 1
T 02783/85 55, www.traismauer.at
Das Schloss beherbergt die Ausstellung „Traismauer Schätze“, die Gebietsvinothek und die Tourismusinfo mit Rad- und E-Bike-Verleih (gegen Voranmeldung).



Gebietsvinothek → 100 m
3333 Traismauer, Hauptplatz 1
T 02783/85 55, www.traismauer.at
In der Gebietsvinothek des Weinlands Traisental sind Wein, Fruchtsäfte und regionale Spezialitäten erhältlich. Verkostungen nach Vereinbarung möglich.

HERZOGENBURG




Augustiner Chorherrenstift → 1,5 km
3330 Herzogenburg, Prandtauerweg 2
T 02782/831 12 35, www.stift-herzogenburg.at
Die Führung „Zeitzeuge der Ewigkeit“ zeigt u.a. Festsaal, Bibliothek, Schatzkammer und Stiftsküche. Klosterladen und Prästengarten laden zum Verweilen ein. Radpartner NO



Aquapark Freizeit- und Erlebnisbad Herzogenburg → 100 m
3330 Herzogenburg, Danmstraße 1
T 02782/849 27, www.herzogenburg.at
Großzügig angelegtes Badegeleände mit Naturbadebecken, Rutschen, Strömungskanal, Sprungturm, Minigolf, Beachvolleyball und Tischtennis.



Beef & Burger Steak House → 1,2 km
3330 Herzogenburg, St. Pöltnerstraße 12
T 0664/911 47 01, www.steak-herzogenburg.at
Feine Steaks und köstliche Burger im urig gemütlichen Ambiente mit herrlichem Gastgarten im Zentrum Herzogenburgs. Reservierung empfohlen.




Cleverhotel*** → 1,8 km
3330 Herzogenburg, Hotelstraße 2
T 0664/111 67 11, www.cleverhotel.at
Komfortable und preiswerte Zimmer, Frühstücksbuffet mit vielen regionalen Produkten. Gutes Essen im Restaurant „Mahlzüg“ wenige Schritte vom Hotel entfernt.

ST. PÖLTEN



St. Pölten und Seenerlebnis → 0 m
T 02742/333 59 00, www.stpoelten-tourismus.at (Tourismusinformation St. Pölten)
Prachtvolle Barockhäuser, Jugendstil und moderne Architektur im Zentrum. Bade- und Freizeitspaß beim „Seenerlebnis“ nördlich der Stadt.



Die Seedose - Ostufer → 100 m
33107 St. Pölten, Dr. Adolf Schärf-Straße 21
T 0650/475 10 89, www.seedose.at
Modernes Containerlokal am Viehhofer See. Mediterrane Küche, Sonnenterrasse, Bootsverleih, Picknick-Service, Liegestühle, Hängematten, Musik und Events.

RADABENTEUER

Der Traisental-Radweg

Der 111 km lange Traisental-Radweg vom Weinland ins Bergland steht für Genuss und Familienfreundlichkeit und ist auch bei Rad-Pilgern beliebt.

Die »MOSTVIERTLER LANDSCHAFTEN« bezaubern und verändern sich von mild bis wild, von den sanften Hügeln südlich der Donau bis hinauf in die imposante Bergwelt ab St. Aegyd. Entlang der Strecke laden zahlreiche Plätze zum Verweilen und Erfrischen ein.

FLUSSAUFWÄRTS

- » DONAU – ST. AEGYD: Bequem zu befahrender Abschnitt, der kaum merkbar bergauf führt.
- » ST. AEGYD – MARIAZELL: Der anspruchsvollere Abschnitt mit einem rund 2 km langen Anstieg auf das „Gscheid“. Kurz vor Mariazell gilt es die Serpentin des Kreuzberges zu überwinden.

FLUSSABWÄRTS

- » Gemütlicher geht es in die umgekehrte Richtung. Ab KERNHOF verläuft die Strecke auf Radwegen und ruhigen Nebenstraßen meist eben und leicht bergab dahin.

Alle Infos zur Strecke und zu den Etappen.

TIPP An-/Rückreise: Mariazellerbahn VOR-Radtramper-Bus ÖBB



FAMILIENTIPPS

Familien & Genussradler

Viel Action und eine abwechslungsreiche Tierwelt erwartet junge Radler und Radlerinnen entlang dreier besonders kindergerechter Strecken am Traisental-Radweg.

- ST. PÖLTEN:** Durch die Stadt zum Landhausviertel, zu den Viehhofer Seen und zum Aussichtsturm
 - ST. AEGYD – KERNHOF:** Zum Reiterbauernhof Maho, zum Kameltheater und Weißen Zoo in Kernhof
 - FREILAND – TÜRNITZ:** Vom Traisental-Radweg führt der Abstecher entlang der ehemaligen Bahntrasse nach Türnitz. Eibl-Jet und Naturerlebnisbad am Ziel.
- TIPP Radeln for Family: Ausgewählte Touren dienen als Inspiration für mehrtägige Familien-Radausflüge.

RADPILGERN AM TRAISENTAL-RADWEG

Rad-Pilgernde & Kulturinteressierte

Auf der gemächlichen Reise zu einem der größten Wallfahrtsorte Mitteleuropas lädt der Weg ein, beim Radfahren Ruhe, Sinn und Inspiration zu finden.

Der Traisental-Radweg zählt zu den wenigen Pilger-Radwegen in Österreich. Dank der Anbindung an den Donauradweg kann die Reise schon beim imposanten »STIFT MELK« beginnen. Drei weitere Stifte liegen am Weg, das »BENEDIKTINERSTIFT GÖTTWEIG«, das »AUGUSTINER-CHORHERRENSTIFT HERZOGENBURG« und das »ZISTERZIENSERSTIFT LILIENTHAL«. Eindrucksvoll ist das Ziel der Reise: die »BASILIKA MARIAZELL«

DURCH DIE LANDESHAUPTSTADT

St. Pölten: Kultur- und Radstadt

Die junge Landeshauptstadt glänzt mit Kultur und Natur. Zeitgenössische Architektur und ein reges Stadtleben treffen auf Radwege und grüne Oasen.

In St. Pölten prägen Barock und Jugendstil das Stadtzentrum, charmante Gassen und gemütliche Cafés laden zur Rast. Hier geht's zur App!

TIPP App Hearonymus
Die kostenlose App einfach aufs Smartphone laden und einen Audioguide für die Stadt erhalten!

ALLE (RAD)WEGE FÜHREN NACH ST. PÖLTEN
Der Traisental-Radweg führt nicht nur durch die Stadt, sondern eröffnet ein breit ausgebautes Radwegenetz in die umliegenden Regionen. Sternfahrten von der Stadt aus lohnen mit einzigartigen Landschafts- und Genusserlebnissen. Alle Streckeninfos liefert die neue »RADKARTE ST. PÖLTEN«.

T 07442/333 59 00, tourismus@st-poelten.gv.at www.stpoelten-tourismus.at

TIPP zum Rasten
DIE GRÜNOASE RUND UM ST. PÖLTEN
Das Naherholungsgebiet »VIEHOFNER SEEN« und der Ratzersdorfer See liegen gut erreichbar am Traisental-Radweg. Gäste erwarten Bade- und Sportplätze, Bootsverleih und nette Restaurants.