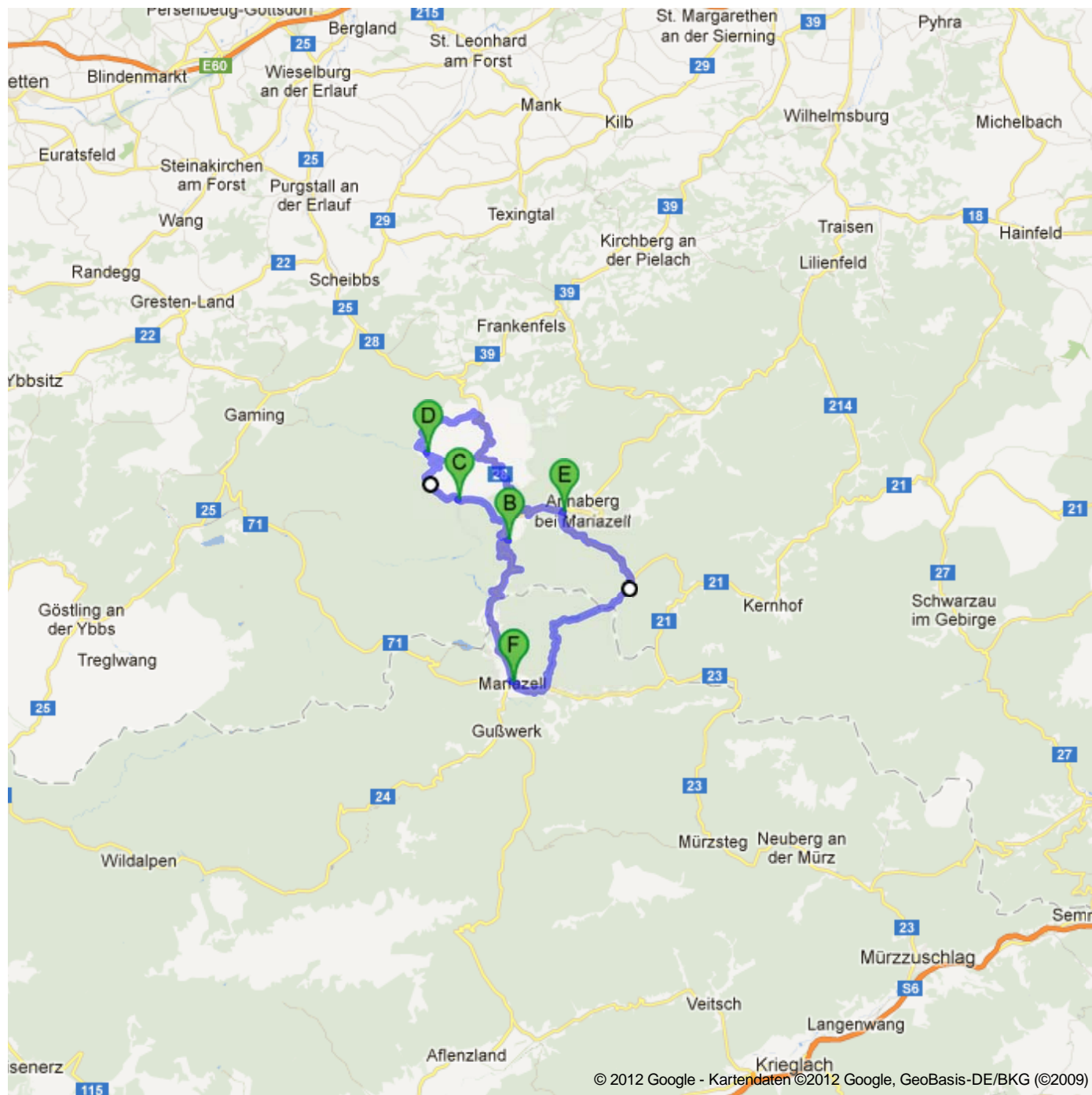






Route nach Mariazell

73,3 km – ca. 1 Stunde 20 Minuten




 **Mariazell**

1. Auf **Mariazellerstr.** nach **Nordwesten** Richtung **Friedhofg.** starten
Ca. 9 Minuten 10,2 km weiter
gesamt 10,2 km

 2. Links abbiegen auf **Kehre 15-Ahorn Reith/Mariazellerstr.**
Weiter auf Mariazellerstr.
Ca. 5 Minuten 5,5 km weiter
gesamt 15,8 km


Gesamt: 15,8 km – ca. 14 Minuten

 **Wienerbruck**


gesamt 0,0 km

3. Auf **Mariazellerstr.** nach **Norden** Richtung **Langseitenrotte** starten
Ca. 1 Minute 1,7 km weiter
gesamt 1,7 km


 4. Links abbiegen auf **Langseitenrotte** 47 m weiter
gesamt 1,7 km

 5. 1. links nehmen, um auf **Langseitenrotte** zu bleiben 97 m weiter
gesamt 1,8 km

 6. Bei Gabelung rechts halten
Ca. 5 Minuten 4,0 km weiter
gesamt 5,8 km

 7. **Langseitenrotte** verläuft leicht nach rechts und wird zu **L5022** 260 m weiter
gesamt 6,1 km


Gesamt: 6,1 km – ca. 8 Minuten


 **Erlaufboden**

gesamt 0,0 km


8. Auf **Erlaufboden** nach **Nordwesten** starten 300 m weiter
gesamt 300 m

9. Weiter auf **Trübenbach**
Ca. 2 Minuten 2,0 km weiter
gesamt 2,3 km

 10. Rechts halten auf **Trefflingfallstraße III**
Ca. 3 Minuten 1,9 km weiter
gesamt 4,2 km


 11. 1. links auf **Brandgegend/Trefflingfallstraße II** nehmen
Ca. 3 Minuten 2,6 km weiter
gesamt 6,8 km

Gesamt: 6,8 km – ca. 9 Minuten

 **Brandgegend**


gesamt 0,0 km


12. Auf **Brandgegend/Trefflingfallstraße II** nach **Nordwesten** Richtung **Sulzbichl** starten
Weiter auf Trefflingfallstraße II
Ca. 4 Minuten 3,2 km weiter
gesamt 3,2 km


 13. **Trefflingfallstraße II** verläuft nach rechts und wird zu **Trefflingfallstr.**
Ca. 4 Minuten 3,6 km weiter
gesamt 6,8 km

14. Weiter auf **Doktor-Gamsjäger-Weg** 220 m weiter
gesamt 7,0 km

15. Weiter auf **Puchenstuben** 230 m weiter
gesamt 7,2 km






 16. Rechts abbiegen auf **Puchenstubner Str./B28**
Ca. 57 Sekunden 550 m weiter
gesamt 7,8 km

 17. Links abbiegen auf **Moor Reith/Puchenstubner Str./B28**
Weiter auf Puchenstubner Str./B28
Ca. 11 Minuten 12,2 km weiter
gesamt 20,0 km

 18. Links abbiegen auf **Mariazellerstr.**
Ca. 3 Minuten 2,5 km weiter
gesamt 22,5 km

 19. Rechts abbiegen auf **Lassingrotte** 48 m weiter
gesamt 22,6 km

Gesamt: **22,6 km** – ca. **23 Minuten**

-  **Sägemühle** gesamt 0,0 km
-
- 20. Auf **Lassingrotte** nach **Südwesten** Richtung **Annarotte** starten 450 m weiter
gesamt 450 m
 - 21. Weiter auf **Annarotte**
Ca. 3 Minuten 2,6 km weiter
gesamt 3,1 km
 -  22. Nach links abbiegen, um auf **Annarotte** zu bleiben
Ca. 4 Minuten 3,3 km weiter
gesamt 6,4 km
 - 23. Weiter auf **Ulreichsberg** 400 m weiter
gesamt 6,8 km
 -  24. Nach rechts abbiegen, um auf **Ulreichsberg** zu bleiben
Ca. 4 Minuten 3,0 km weiter
gesamt 9,9 km
 - 25. Weiter auf **Walter Str.**
Ca. 6 Minuten 4,5 km weiter
gesamt 14,4 km
 - 26. Weiter auf **Rechengraben**
Ca. 5 Minuten 4,4 km weiter
gesamt 18,7 km
 -  27. Rechts abbiegen auf **Gutensteiner Strasse/B21**
Weiter auf B21
Ca. 3 Minuten 2,9 km weiter
gesamt 21,6 km
 -  28. Rechts abbiegen auf **Mariazellerstr.** 400 m weiter
gesamt 22,0 km

Gesamt: **22,0 km** – ca. **26 Minuten**

 **Mariazell**

Diese Angaben dienen nur zu Planungszwecken. Es ist möglich, dass die Verkehrsverhältnisse aufgrund von Baustellen, Verkehr, Wetter oder anderen Faktoren von den hier dargestellten Vorschlägen abweichen. Sie sollten daher Ihre Reise entsprechend planen und alle Verkehrsschilder oder Hinweise bezüglich Ihrer Route beachten.

Kartendaten ©2012 Google

Die Route stimmte nicht? Bitte suchen Sie Ihre Route auf maps.google.at und klicken Sie unten links auf "Problem melden".