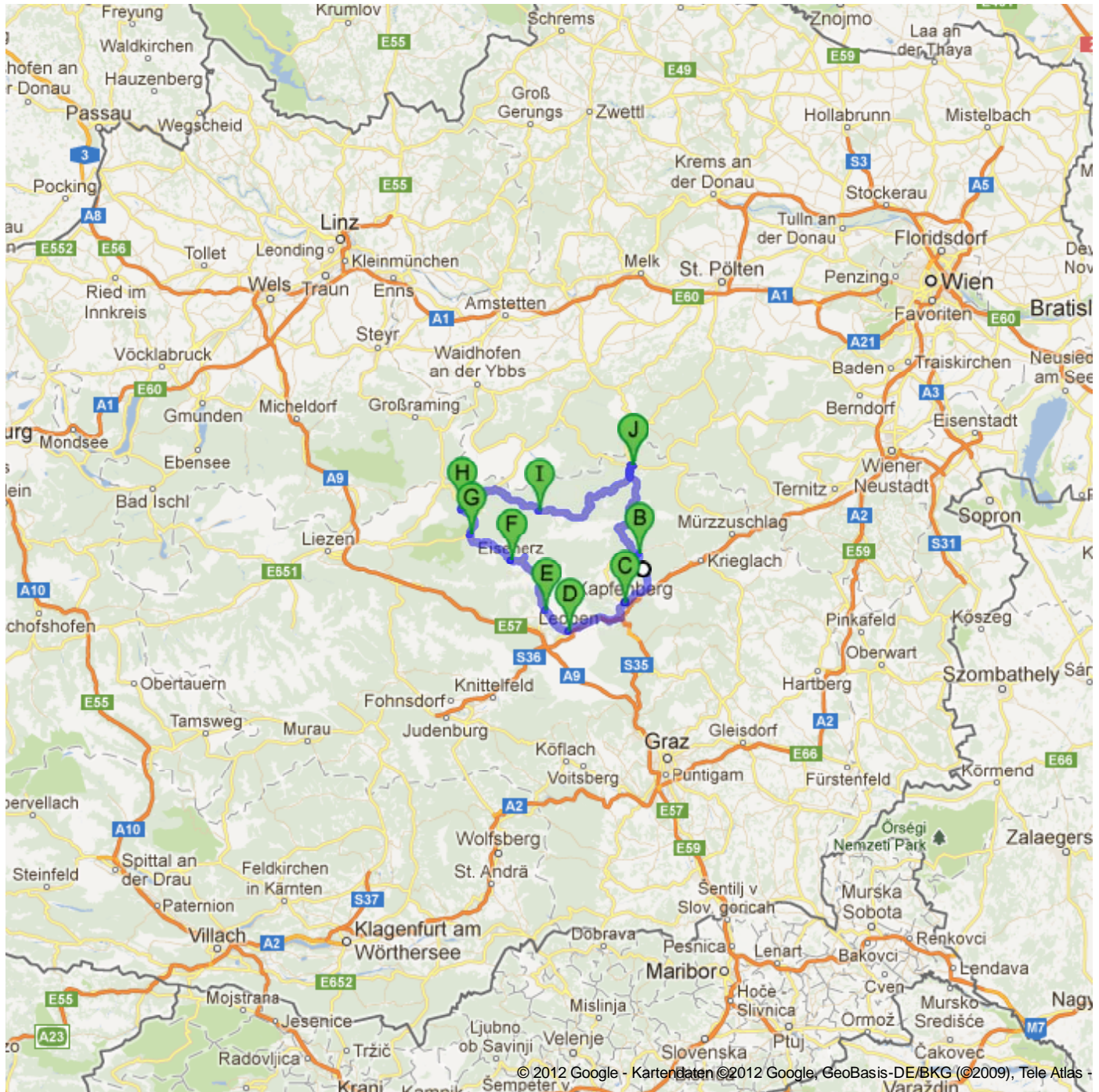





Route nach Mariazell
201 km – ca. 3 Stunden 39 Minuten



© 2012 Google - Kartendaten © 2012 Google, GeoBasis-DE/BKG (©2009), Tele Atlas


 **Mariazell**


- | | | |
|---|--|---|
| | 1. Auf Mariazellerstr. nach Südosten Richtung Grazer Str. starten
Ca. 21 Minuten | 24,9 km weiter
gesamt 24,9 km |
|  | 2. Rechts abbiegen auf Mariazellerstr./Seebergsattel
Weiter auf Mariazellerstr.
Ca. 7 Minuten | 7,7 km weiter
gesamt 32,5 km |
|  | 3. Links halten auf Au bei Turnau
Ca. 53 Sekunden | 650 m weiter
gesamt 33,2 km |
| | 4. Weiter auf Göriach | 650 m weiter
gesamt 33,8 km |
|  | 5. Bei Gabelung links halten | 120 m weiter
gesamt 33,9 km |
|  | 6. Nach rechts abbiegen, um auf Göriach zu bleiben
Ca. 48 Sekunden | 550 m weiter
gesamt 34,5 km |
| | 7. Weiter auf Turnau
Ca. 50 Sekunden | 750 m weiter
gesamt 35,2 km |
|  | 8. Nach rechts abbiegen, um auf Turnau zu bleiben | 31 m weiter
gesamt 35,3 km |
| | | Gesamt: 35,3 km – ca. 32 Minuten |






 **Turnau** gesamt 0,0 km

- | | | |
|---|--|---|
| | 9. Auf Turnau nach Südosten Richtung Sportplatzstr. starten
Ca. 1 Minute | 1,0 km weiter
gesamt 1,0 km |
| | 10. Weiter auf L123
Ca. 13 Minuten | 10,4 km weiter
gesamt 11,5 km |
|  | 11. Rechts abbiegen auf Hauptstr. | 70 m weiter
gesamt 11,5 km |
|  | 12. 1. links nehmen, um auf Hauptstr. zu bleiben
Ca. 1 Minute | 550 m weiter
gesamt 12,1 km |
| | 13. Weiter auf Landstr. | 350 m weiter
gesamt 12,4 km |
|  | 14. Rechts abbiegen auf Hauptstr.
Den Kreisverkehr passieren
Ca. 2 Minuten | 900 m weiter
gesamt 13,4 km |
| | 15. Weiter auf Bundesstr.
Ca. 52 Sekunden | 800 m weiter
gesamt 14,1 km |
|  | 16. Im Kreisverkehr erste Ausfahrt (B116) nehmen
2 Kreisverkehre passieren
Ca. 5 Minuten | 3,1 km weiter
gesamt 17,2 km |
|  | 17. Im Kreisverkehr zweite Ausfahrt (Wr. Str./B116) nehmen
Weiter auf Wr. Str.
Ca. 4 Minuten | 2,7 km weiter
gesamt 19,9 km |
|  | 18. Nach links abbiegen, um auf Wr. Str. zu bleiben | 16 m weiter
gesamt 19,9 km |
| | | Gesamt: 19,9 km – ca. 27 Minuten |

 **Kapfenberg** gesamt 0,0 km


- | | | |
|---|--|------------------------------|
| | 19. Auf Wr. Str. nach Norden Richtung Mariazellerstr. starten | 16 m weiter
gesamt 16 m |
|  | 20. 1. rechts nehmen, um auf Wr. Str. zu bleiben
Ca. 59 Sekunden | 350 m weiter
gesamt 400 m |

	21. Rechts abbiegen auf Grazer Str./B116 Weiter auf B116 Den Kreisverkehr passieren Ca. 13 Minuten	9,2 km weiter gesamt 9,6 km
	22. Weiter auf Leobener Str. Ca. 8 Minuten	9,4 km weiter gesamt 19,0 km
	23. Rechts abbiegen auf Kärntner Str./B116 Ca. 3 Minuten	2,4 km weiter gesamt 21,4 km
		Gesamt: 21,4 km – ca. 26 Minuten
	Leoben	gesamt 0,0 km
	24. Auf Kärntner Str./B116 nach Westen Richtung L122 starten	210 m weiter gesamt 210 m
	25. Weiter auf Vordernberger Str./B115A Weiter auf B115A 2 Kreisverkehre passieren Ca. 8 Minuten	6,3 km weiter gesamt 6,5 km
	26. Rechts abbiegen auf Hauptstr.	290 m weiter gesamt 6,8 km
	27. Weiter auf Gmeingrube	550 m weiter gesamt 7,3 km
	28. Weiter auf Riedg.	550 m weiter gesamt 7,9 km
	29. Weiter auf Fürstenhäuser	290 m weiter gesamt 8,2 km
	30. Weiter auf Hauptstr. Ca. 1 Minute	850 m weiter gesamt 9,0 km
		Gesamt: 9,0 km – ca. 12 Minuten
	Trofaiach	gesamt 0,0 km
	31. Auf Hauptstr. nach Norden Richtung Luchinettig. starten Ca. 2 Minuten	800 m weiter gesamt 800 m
	32. Weiter auf Vordernbergerstr. Ca. 3 Minuten	1,7 km weiter gesamt 2,5 km
	33. Rechts abbiegen auf Eisenstr./Vordernberger Str./B115 Weiter auf Eisenstr./B115 Ca. 33 Minuten	19,1 km weiter gesamt 21,6 km
		Gesamt: 21,6 km – ca. 37 Minuten
	Eisenerz	gesamt 0,0 km
	34. Auf Eisenstr./Radmeisterstr./B115 nach Westen Richtung Badweg starten Weiter auf Eisenstr./B115 Ca. 14 Minuten	15,4 km weiter gesamt 15,4 km
		Gesamt: 15,4 km – ca. 14 Minuten
	Hieflau	gesamt 0,0 km
	35. Auf Eisenstr./Hauptstr./B115 nach Nordosten Richtung Gesäuse Str./B146 starten Weiter auf Eisenstr./B115 Ca. 8 Minuten	9,5 km weiter gesamt 9,5 km
		Gesamt: 9,5 km – ca. 8 Minuten
	Großreifling	gesamt 0,0 km


	36. Auf Eisen Bundesstr./Eisenstr./B115 nach Westen Richtung Großreifling Str. starten	130 m weiter gesamt 130 m
	37. Rechts abbiegen auf Eisen Bundesstr./Eisenstr./Grosseifling/B115 Weiter auf Eisen Bundesstr./Eisenstr./B115 Ca. 57 Sekunden	650 m weiter gesamt 800 m
	38. 3. rechts auf L714 nehmen Ca. 11 Minuten	10,6 km weiter gesamt 11,3 km
	39. Rechts abbiegen auf Wagner G.	190 m weiter gesamt 11,5 km
	40. Links halten auf Erlauftalstr./B25 Ca. 2 Minuten	1,2 km weiter gesamt 12,7 km
	41. 1. rechts auf Hochschwab Str./B24 nehmen Weiter auf Hochschwab Str. Das Ziel befindet sich rechts Ca. 12 Minuten	14,7 km weiter gesamt 27,4 km

Gesamt: **27,4 km** – ca. **27 Minuten**

 **Gemeinde Wildalpen, Wildalpen 91, 8924 Wildalpen** gesamt 0,0 km

	42. Auf Hochschwab Str./B24 nach Südosten Richtung Verbindungsstr. starten Ca. 30 Minuten	36,2 km weiter gesamt 36,2 km
	43. Links abbiegen auf Mariazellerstr. Ca. 5 Minuten	5,3 km weiter gesamt 41,5 km

Gesamt: **41,5 km** – ca. **36 Minuten**

 **Mariazell**

Diese Angaben dienen nur zu Planungszwecken. Es ist möglich, dass die Verkehrsverhältnisse aufgrund von Baustellen, Verkehr, Wetter oder anderen Faktoren von den hier dargestellten Vorschlägen abweichen. Sie sollten daher Ihre Reise entsprechend planen und alle Verkehrsschilder oder Hinweise bezüglich Ihrer Route beachten.

Kartendaten ©2012 Google

Die Route stimmt nicht? Bitte suchen Sie Ihre Route auf maps.google.at und klicken Sie unten links auf "Problem melden".