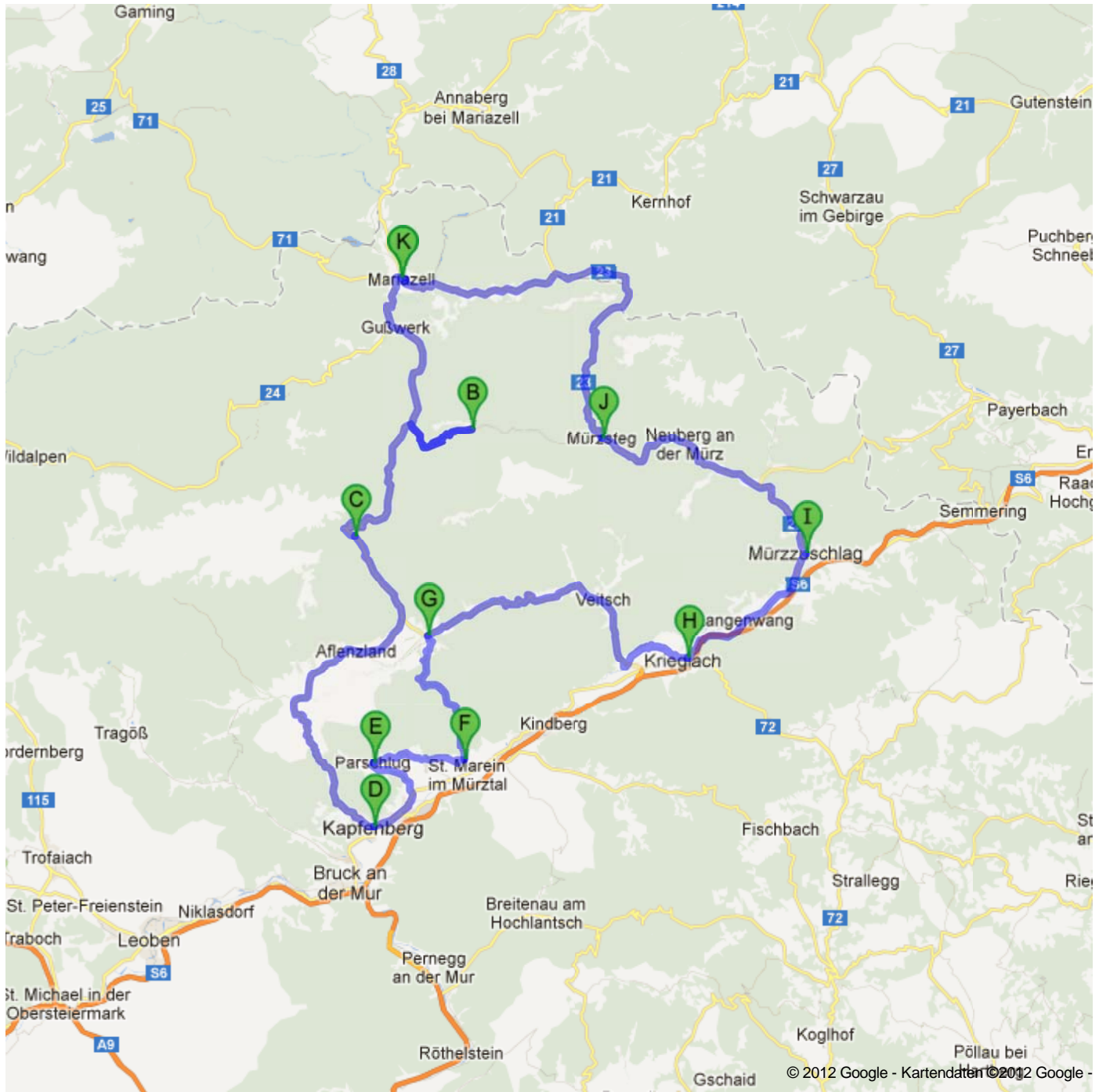




Route nach Mariazell
 182 km – ca. 3 Stunden 20 Minuten



A Mariazell

- 1. Auf **Mariazellerstr.** nach **Südosten** Richtung **Grazer Str.** starten
Ca. 12 Minuten 13,3 km weiter
gesamt 13,3 km
-  2. Links abbiegen auf **Wegscheid**
Ca. 2 Minuten 1,2 km weiter
gesamt 14,5 km
- 3. Weiter auf **Aschbach**
Ca. 2 Minuten 1,3 km weiter
gesamt 15,9 km
- 4. Weiter auf **Niederlpl** 550 m weiter
gesamt 16,4 km
-  5. Nach links abbiegen, um auf **Niederlpl** zu bleiben
Ca. 5 Minuten 3,7 km weiter
gesamt 20,1 km

Gesamt: 20,1 km – ca. 21 Minuten

B Niederlpl


gesamt 0,0 km

- 6. Auf **Niederlpl** nach **Westen** starten
Ca. 4 Minuten 3,7 km weiter
gesamt 3,7 km
-  7. Nach rechts abbiegen, um auf **Niederlpl** zu bleiben
Ca. 53 Sekunden 550 m weiter
gesamt 4,3 km
- 8. Weiter auf **Aschbach**
Ca. 2 Minuten 1,3 km weiter
gesamt 5,6 km
- 9. Weiter auf **Wegscheid**
Ca. 2 Minuten 1,2 km weiter
gesamt 6,8 km
-  10. Links abbiegen auf **Mariazellerstr.**
Ca. 11 Minuten 11,6 km weiter
gesamt 18,4 km
-  11. Rechts abbiegen auf **Mariazellerstr./Seebergsattel**
Weiter auf **Mariazellerstr.**
Ca. 1 Minute 1,5 km weiter
gesamt 19,9 km

Gesamt: 19,9 km – ca. 21 Minuten

C Seewiesen

gesamt 0,0 km
















- 12. Auf **Mariazellerstr.** nach **Südosten** Richtung **Au bei Turnau** starten
Ca. 25 Minuten 28,5 km weiter
gesamt 28,5 km
-  13. Rechts abbiegen auf **Wr. Str.** 16 m weiter
gesamt 28,5 km

Gesamt: 28,5 km – ca. 25 Minuten

D Kapfenberg

gesamt 0,0 km

- 14. Auf **Wr. Str.** nach **Norden** Richtung **Mariazellerstr.** starten 16 m weiter
gesamt 16 m
-  15. 1. rechts nehmen, um auf **Wr. Str.** zu bleiben
Den Kreisverkehr passieren
Ca. 5 Minuten 2,8 km weiter
gesamt 2,8 km
-  16. Rechts halten auf **Krottendorfer Str.** 52 m weiter
gesamt 2,8 km
- 17. Weiter auf **L138A** 350 m weiter
gesamt 3,2 km
- 18. Weiter auf **Schirmitzbühelstr.**
Ca. 55 Sekunden 350 m weiter
gesamt 3,5 km
-  19. Links halten auf **Parschluger Str.**
Ca. 4 Minuten 3,1 km weiter
gesamt 6,6 km

20. Weiter auf Parschlug Hauptstr. Ca. 58 Sekunden	800 m weiter gesamt 7,4 km
 21. Rechts abbiegen auf Adamerweg	180 m weiter gesamt 7,6 km
 22. Links abbiegen auf Riedmoor/Viktringer Gassl	79 m weiter gesamt 7,7 km
 23. Nach links abbiegen, um auf Riedmoor/Viktringer Gassl zu bleiben	54 m weiter gesamt 7,7 km
Gesamt: 7,7 km – ca. 12 Minuten	
 Parschlug	gesamt 0,0 km
24. Auf Riedmoor/Viktringer Gassl nach Norden Richtung Klaworaweg starten	55 m weiter gesamt 55 m
 25. Rechts abbiegen auf Parschlug Hauptstr. Ca. 2 Minuten	900 m weiter gesamt 950 m
26. Weiter auf L138 Ca. 8 Minuten	5,2 km weiter gesamt 6,1 km
 27. Links abbiegen auf Ritter von Ghega-Weg	210 m weiter gesamt 6,3 km
 28. 1. rechts nehmen, um auf Ritter von Ghega-Weg zu bleiben Ca. 50 Sekunden	450 m weiter gesamt 6,8 km
29. Geradeaus auf Späthöhweg	18 m weiter gesamt 6,8 km
Gesamt: 6,8 km – ca. 11 Minuten	
 Sankt Lorenzen Im Mürztal	gesamt 0,0 km
30. Auf Späthöhweg nach Osten Richtung Poguschstr. starten	63 m weiter gesamt 63 m
 31. Links abbiegen auf Poguschstr. Ca. 1 Minute	550 m weiter gesamt 650 m
32. Weiter auf L123 Ca. 13 Minuten	10,8 km weiter gesamt 11,5 km
Gesamt: 11,5 km – ca. 15 Minuten	
 Turnau	gesamt 0,0 km
33. Auf Turnau nach Nordwesten starten	31 m weiter gesamt 31 m
 34. Nach rechts abbiegen, um auf Turnau zu bleiben Ca. 2 Minuten	1,4 km weiter gesamt 1,5 km
35. Weiter auf Stübming Ca. 4 Minuten	4,0 km weiter gesamt 5,4 km
36. Weiter auf Pretalstr. Ca. 8 Minuten	7,5 km weiter gesamt 12,9 km
 37. Rechts abbiegen auf Veitscher Str. Ca. 7 Minuten	6,5 km weiter gesamt 19,4 km
 38. Nach rechts abbiegen, um auf Veitscher Str. zu bleiben	350 m weiter gesamt 19,7 km
 39. Links abbiegen auf Rittisstr.	22 m weiter gesamt 19,8 km
 40. Links halten, um auf Rittisstr. zu bleiben Ca. 2 Minuten	600 m weiter gesamt 20,4 km

	41. Rechts halten, um auf Rittisstr. zu bleiben Ca. 1 Minute	750 m weiter gesamt 21,1 km
	42. Nach rechts abbiegen, um auf Rittisstr. zu bleiben Ca. 2 Minuten	1,2 km weiter gesamt 22,3 km
	43. Rechts abbiegen auf Rittis	67 m weiter gesamt 22,4 km
	44. 1. links auf Rittisstr. nehmen Ca. 3 Minuten	1,6 km weiter gesamt 24,0 km
	45. Links abbiegen auf Werkstr.	84 m weiter gesamt 24,1 km
	46. Nach links abbiegen, um auf Werkstr. zu bleiben	93 m weiter gesamt 24,2 km
	47. 1. rechts nehmen, um auf Werkstr. zu bleiben	140 m weiter gesamt 24,3 km
	48. Weiter auf Pestalozzistr. Ca. 45 Sekunden	300 m weiter gesamt 24,6 km
	49. Pestalozzistr. verläuft leicht nach links und wird zu Alplstr.	260 m weiter gesamt 24,9 km
	50. Nach rechts abbiegen, um auf Alplstr. zu bleiben Das Ziel befindet sich links	200 m weiter gesamt 25,1 km
Gesamt: 25,1 km – ca. 34 Minuten		

 **Krieglach, Hauptplatz 9, 8670 Krieglach** gesamt 0,0 km

	51. Auf Alplstr. nach Osten Richtung B72 starten	200 m weiter gesamt 200 m
	52. Links abbiegen auf Alplstr./B72	140 m weiter gesamt 350 m
	53. Rechts abbiegen auf B72 Ca. 1 Minute	1,3 km weiter gesamt 1,6 km
	54. Im Kreisverkehr erste Ausfahrt (Schwöbing) nehmen Ca. 2 Minuten	1,9 km weiter gesamt 3,6 km
	55. Weiter auf Waldrandsidelung	600 m weiter gesamt 4,2 km
	56. Weiter auf Grazer Str. Ca. 3 Minuten	1,5 km weiter gesamt 5,7 km
	57. Weiter auf Wr. Str. Ca. 2 Minuten	1,6 km weiter gesamt 7,3 km
	58. Weiter auf L118 Ca. 3 Minuten	2,5 km weiter gesamt 9,8 km
	59. Im Kreisverkehr zweite Ausfahrt (B23) nehmen Ca. 5 Minuten	1,9 km weiter gesamt 11,7 km
Gesamt: 11,7 km – ca. 18 Minuten		

 **Mürzzuschlag** gesamt 0,0 km


	60. Auf Mariazeller Str./B23 nach Nordwesten Richtung Kircheng. starten Weiter auf B23 Den Kreisverkehr passieren Ca. 18 Minuten	20,0 km weiter gesamt 20,0 km
--	--	----------------------------------

Gesamt: 20,0 km – ca. 18 Minuten

 **Mürzsteg** gesamt 0,0 km

61. Auf **Lahnsattel Bundesstrasse/B23** nach **Osten** starten 13 m weiter
gesamt 13 m

 62. 1. links nehmen, um auf **Lahnsattel Bundesstrasse/B23** zu bleiben 18,3 km weiter
gesamt 18,3 km
Ca. 16 Minuten

 63. Links abbiegen auf **Gutensteiner Strasse/B21** 11,8 km weiter
gesamt 30,1 km
Weiter auf B21
Ca. 11 Minuten

 64. Rechts abbiegen auf **Mariazellerstr.** 400 m weiter
gesamt 30,4 km

Gesamt: 30,4 km – ca. 27 Minuten

 **Mariazell**

Diese Angaben dienen nur zu Planungszwecken. Es ist möglich, dass die Verkehrsverhältnisse aufgrund von Baustellen, Verkehr, Wetter oder anderen Faktoren von den hier dargestellten Vorschlägen abweichen. Sie sollten daher Ihre Reise entsprechend planen und alle Verkehrsschilder oder Hinweise bezüglich Ihrer Route beachten.

Kartendaten ©2012 Google

Die Route stimmte nicht? Bitte suchen Sie Ihre Route auf maps.google.at und klicken Sie unten links auf "Problem melden".