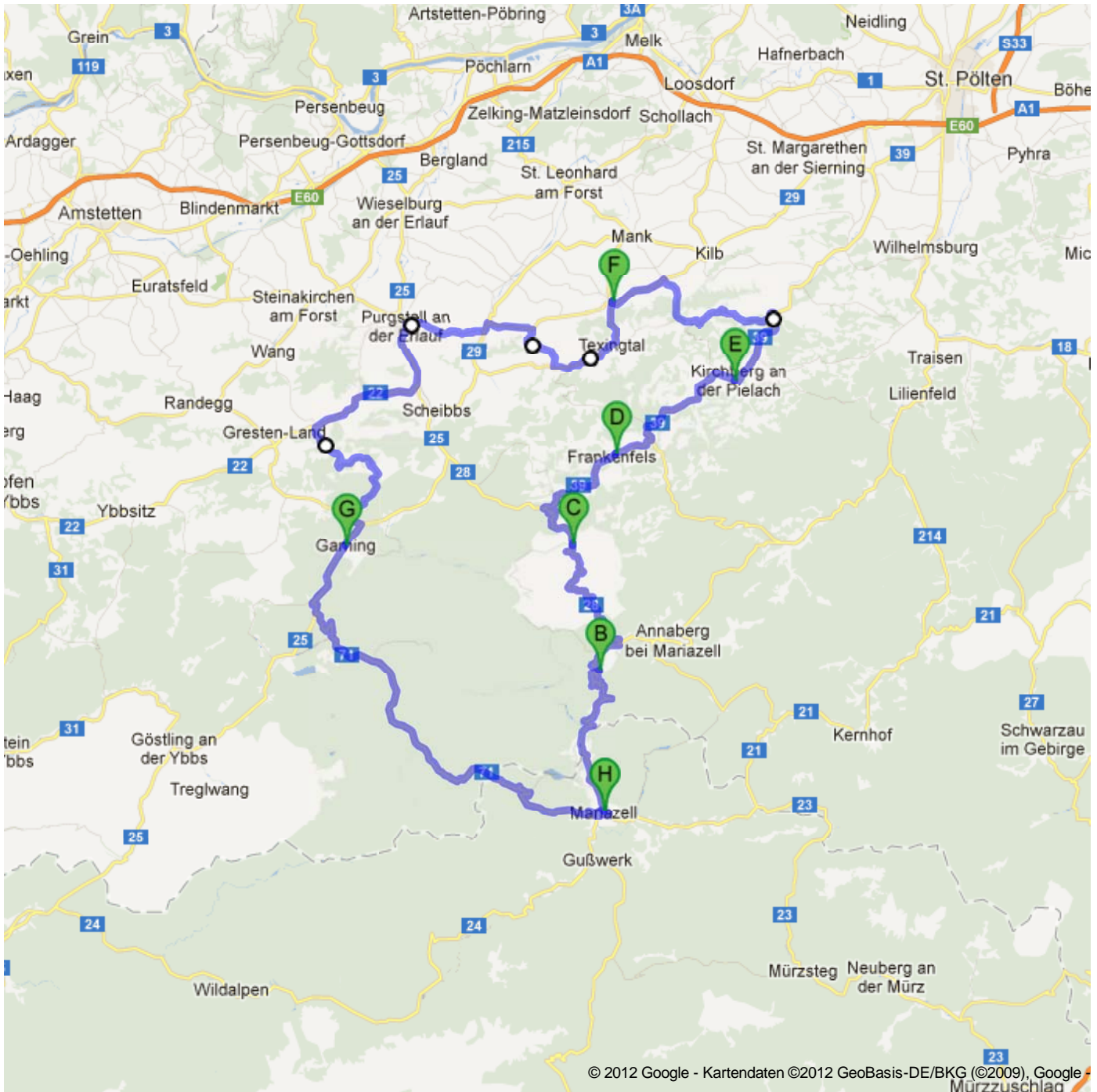





**Route nach Mariazell**  
164 km – ca. 2 Stunden 46 Minuten



**A** Mariazell

1. Auf **Mariazellerstr.** nach **Nordwesten** Richtung **Friedhofg.** starten  
Ca. 9 Minuten 10,2 km weiter  
gesamt 10,2 km

 2. Links abbiegen auf **Kehre 15-Ahorn Reith/Mariazellerstr.**  
Weiter auf Mariazellerstr.  
Ca. 5 Minuten 5,5 km weiter  
gesamt 15,8 km

Gesamt: **15,8 km** – ca. **14 Minuten**


**B** Wienerbruck gesamt 0,0 km

3. Auf **Mariazellerstr.** nach **Norden** Richtung **Langseitenrotte** starten  
Ca. 3 Minuten 3,2 km weiter  
gesamt 3,2 km

 4. Links abbiegen auf **Puchenstubner Str./B28** 40 m weiter  
gesamt 3,2 km

 5. Nach rechts abbiegen, um auf **Puchenstubner Str./B28** zu bleiben  
Ca. 11 Minuten 12,2 km weiter  
gesamt 15,4 km

 6. Nach rechts abbiegen, um auf **Puchenstubner Str./B28** zu bleiben  
Ca. 1 Minute 750 m weiter  
gesamt 16,2 km

 7. Rechts halten auf **Puchenstuben**  
Das Ziel befindet sich links 59 m weiter  
gesamt 16,2 km


Gesamt: **16,2 km** – ca. **15 Minuten**

**C** Erlebnisdorf Puchenstuben, Puchenstuben 25, 3214 Puchenstuben gesamt 0,0 km

8. Auf **Puchenstuben** nach **Südwesten** Richtung **Puchenstubner Str./B28** starten 59 m weiter  
gesamt 59 m

 9. Scharf rechts auf **Puchenstubner Str./B28**  
Ca. 4 Minuten 4,4 km weiter  
gesamt 4,5 km

 10. Nach links abbiegen, um auf **Puchenstubner Str./B28** zu bleiben  
Ca. 57 Sekunden 950 m weiter  
gesamt 5,4 km


 11. 1. rechts auf **B39** nehmen  
Das Ziel befindet sich rechts  
Ca. 7 Minuten 7,4 km weiter  
gesamt 12,8 km

Gesamt: **12,8 km** – ca. **12 Minuten**

**D** Frankenfels, Rosenbühelrotte 59, 3213 Frankenfels gesamt 0,0 km

12. Auf **Markt/B39** nach **Nordosten** Richtung **Lehengengend** starten  
Weiter auf B39  
Ca. 10 Minuten 11,8 km weiter  
gesamt 11,8 km


 13. Rechts abbiegen auf **Melkerstr./B39** 37 m weiter  
gesamt 11,9 km

 14. Nach links abbiegen, um auf **Melkerstr./B39** zu bleiben  
Weiter auf B39  
Das Ziel befindet sich rechts 82 m weiter  
gesamt 11,9 km











Gesamt: **11,9 km** – ca. **10 Minuten**

**E** Kirchberg an der Pielach, Schloßstraße 1, 3204 Kirchberg an der Pielach gesamt 0,0 km

15. Auf **St. Pöltner-Straße/B39** nach **Osten** Richtung **Schulg.** starten  
Weiter auf B39  
Ca. 5 Minuten 6,0 km weiter  
gesamt 6,0 km

 16. Links abbiegen auf **Bahnhofstr.** 170 m weiter  
gesamt 6,2 km

17. Weiter auf **Königsbachstr.** 400 m weiter  
gesamt 6,6 km

18. Geradeaus auf <b>Königsbach</b> Ca. 3 Minuten	2,5 km weiter gesamt 9,0 km
19. Weiter auf <b>Königsbachstr.</b> Ca. 50 Sekunden	700 m weiter gesamt 9,7 km
20. Weiter auf <b>L5232</b> Ca. 4 Minuten	3,5 km weiter gesamt 13,3 km
21. Weiter auf <b>Umbach</b>	400 m weiter gesamt 13,7 km
22. Weiter auf <b>LH103</b> Ca. 3 Minuten	2,1 km weiter gesamt 15,8 km
23. Geradeaus auf <b>Kettenreith</b> Ca. 53 Sekunden	700 m weiter gesamt 16,5 km
24. Weiter auf <b>LH103</b> Ca. 1 Minute	800 m weiter gesamt 17,4 km
 25. Im Kreisverkehr <b> dritte</b> Ausfahrt ( <b>L5247/LH103</b> ) nehmen Weiter auf L5247 Ca. 5 Minuten	3,7 km weiter gesamt 21,0 km
 26. Links abbiegen auf <b>Roßbachstr.</b> Ca. 51 Sekunden	240 m weiter gesamt 21,3 km
 27. Rechts abbiegen auf <b>Hauptstr.</b>	60 m weiter gesamt 21,3 km
<b>Gesamt: 21,3 km – ca. 25 Minuten</b>	
 <b>Kirnberg An Der Mank</b>	gesamt 0,0 km
28. Auf <b>Hauptstr.</b> nach <b>Süden</b> Richtung <b>Bienenweg</b> starten	550 m weiter gesamt 550 m
29. Weiter auf <b>Obergraben</b>	600 m weiter gesamt 1,1 km
30. Geradeaus auf <b>Steingrub</b> Ca. 1 Minute	1,1 km weiter gesamt 2,3 km
31. Weiter auf <b>Fischbachbrücke</b>	500 m weiter gesamt 2,8 km
 32. Rechts abbiegen auf <b>LH89</b> Ca. 4 Minuten	3,3 km weiter gesamt 6,1 km
33. Geradeaus auf <b>Plankenstein</b>	650 m weiter gesamt 6,7 km
34. Weiter auf <b>LH89</b>	450 m weiter gesamt 7,1 km
 35. Rechts abbiegen auf <b>L5239</b> Ca. 5 Minuten	4,3 km weiter gesamt 11,4 km
 36. Links abbiegen auf <b>L5247</b> Ca. 4 Minuten	3,1 km weiter gesamt 14,5 km
 37. Links abbiegen auf <b>Weissee/B29</b> Weiter auf Weissee Ca. 1 Minute	600 m weiter gesamt 15,0 km
38. Weiter auf <b>LH89</b> Ca. 7 Minuten	5,5 km weiter gesamt 20,5 km
 39. Links abbiegen auf <b>Erlaufstalstr./B25</b> Ca. 5 Minuten	4,2 km weiter gesamt 24,7 km
 40. Rechts abbiegen auf <b>Grestner Str./B22</b> Ca. 7 Minuten	7,8 km weiter gesamt 32,6 km

- 41. Im Kreisverkehr **dritte** Ausfahrt (**Leopold Haindl-Straße**) nehmen

Ca. 2 Minuten

1,1 km weiter  
gesamt 33,7 km
- 42. Weiter auf **Reinsberg**

Ca. 2 Minuten

1,6 km weiter  
gesamt 35,3 km
- 43. Weiter auf **L6155**

Ca. 11 Minuten

8,7 km weiter  
gesamt 44,0 km
- 44. Links abbiegen auf **Pockau**

Ca. 2 Minuten

1,1 km weiter  
gesamt 45,1 km
- 45. Rechts abbiegen auf **Erlaufstalstr./B25**

Ca. 2 Minuten

1,8 km weiter  
gesamt 46,9 km

Gesamt: **46,9 km** – ca. **56 Minuten**

**Gaming** gesamt 0,0 km

- 46. Auf **Erlaufstalstr./B25** nach **Südwesten** Richtung **Promenade** starten

Ca. 5 Minuten

5,5 km weiter  
gesamt 5,5 km
- 47. Links abbiegen auf **Grubberg/Zellerrain Str./B71**

Weiter auf Zellerrain Str./B71

Ca. 21 Minuten

24,5 km weiter  
gesamt 30,0 km
- 48. Nach rechts abbiegen, um auf **Zellerrain Str./B71** zu bleiben

Weiter auf B71

Ca. 6 Minuten

6,8 km weiter  
gesamt 36,8 km
- 49. Links abbiegen auf **Mariazellerstr.**

Ca. 2 Minuten

1,8 km weiter  
gesamt 38,6 km

Gesamt: **38,6 km** – ca. **34 Minuten**

**Mariazell**

Diese Angaben dienen nur zu Planungszwecken. Es ist möglich, dass die Verkehrsverhältnisse aufgrund von Baustellen, Verkehr, Wetter oder anderen Faktoren von den hier dargestellten Vorschlägen abweichen. Sie sollten daher Ihre Reise entsprechend planen und alle Verkehrsschilder oder Hinweise bezüglich Ihrer Route beachten.

Kartendaten ©2012 Google

Die Route stimmte nicht? Bitte suchen Sie Ihre Route auf [maps.google.at](https://maps.google.at) und klicken Sie unten links auf "Problem melden".